



АДМИНИСТРАЦИЯ
ДОБРЯНСКОГО ГОРОДСКОГО ОКРУГА

ПОСТАНОВЛЕНИЕ

14.07.2022

№ 1870

г.Добрянка

**О назначении общественных
обсуждений**

В соответствии со статьей 5.1, частями 5-11 статьи 46 Градостроительного кодекса Российской Федерации, пунктом 26 части 1 статьи 16, статьей 28 Федерального закона Российской Федерации от 06 октября 2003 г. № 131-ФЗ «Об общих принципах организации местного самоуправления в Российской Федерации», статьей 7 Федерального закона Российской Федерации от 14 марта 2022 г. № 58-ФЗ «О внесении изменений в отдельные законодательные акты Российской Федерации», Уставом Добрянского городского округа, решением Думы Добрянского городского округа от 30 сентября 2020 г. № 298 «Об утверждении Положения об организации и проведении общественных обсуждений, публичных слушаний по вопросам градостроительной деятельности в Добрянском городском округе», администрация округа ПОСТАНОВЛЯЕТ:

1. Провести в границах территории кадастрового квартала 59:18:0020401, расположенного в рп. Полазна Добрянского городского округа Пермского края, общественные обсуждения по проекту межевания территории, ограниченной автомобильной дорогой общего пользования местного значения по ул. Дружбы, земельными участками по ул. Дружбы, 9, 17б, 19а, 19б и зоной рекреационного назначения, расположенной в кадастровом квартале 59:18:0020401 по адресу: Пермский край, Добрянский городской округ, рп. Полазна (далее – Проект).

2. Срок проведения общественных обсуждений по Проекту — с 20 июля 2022 года по 03августа 2022 года.

3. Определить местами размещения оповещения о начале общественных обсуждений информационные стенды по адресам:

Пермский край, г. Добрянка, ул. Копылова, д. 114, (административное здание);

Пермский край, Добрянский городской округ, пгт. Полазна, ул. Дружбы, д. 4а, 1 этаж.

4. Открытие экспозиции состоится 20 июля 2022 года в здании



управления градостроительства и архитектуры по адресу: 618740, Пермский край, г. Добрянка, ул. Копылова, д. 114, в здании территориального управления р.п. Полазна администрации Добрянского городского округа по адресу: Пермский край, Добрянский городской округ, р.п. Полазна, ул. Дружбы, д. 4а, 1 этаж.

Срок проведения экспозиции: с 20 июля 2022 г. по 28 июля 2022 г. с понедельника по четверг с 8.30 час до 13.00 час. и с 14.00 час. до 17.30 час., в пятницу с 8.30 час до 13.00 час. и с 14.00 час. до 16.30 час. по местному времени.

5. В состав организационного комитета по организации общественных обсуждений включить:

Степанову Елену Михайловну, начальника управления градостроительства и архитектуры администрации Добрянского городского округа, главного архитектора городского округа, председателя комиссии;

Шулятникову Ольгу Александровну, консультанта управления градостроительства и архитектуры администрации Добрянского городского округа, секретаря комиссии;

Зенкову Елену Валерьевну, главного специалиста сектора градостроительства Территориального управления в рп. Полазна администрации Добрянского городского округа;

Касаткину Венеру Раисовну, заместителя начальника управления имущественных и земельных отношений администрации Добрянского городского округа;

Пьянкову Екатерину Александровну, консультанта юридического управления администрации Добрянского городского округа;

6. Утвердить порядок учета предложений и замечаний по Проекту и участия граждан в его обсуждении согласно приложению к настоящему постановлению.

7. Разместить Проект на официальном сайте Добрянского городского округа в информационно-телекоммуникационной сети Интернет www.dobrraion.ru.

8. Разместить настоящее постановление на официальном сайте правовой информации Добрянского городского округа в информационно-телекоммуникационной сети Интернет с доменным именем dobr-pravo.ru.

9. Контроль за исполнением настоящего постановления возложить на первого заместителя главы администрации Добрянского городского округа.

Глава городского округа -
глава администрации Добрянского
городского округа



К.В. Лызов



ПОРЯДОК

учета предложений и замечаний по проекту межевания территории, ограниченной автомобильной дорогой общего пользования местного значения по ул. Дружбы, земельными участками по ул. Дружбы, 9, 17б, 19а, 19б и зоной рекреационного назначения, расположенной в кадастровом квартале 59:18:0020401 по адресу: Пермский край, Добрянский городской округ, рп. Полазна, и участия граждан в его обсуждении

1. Предложения и замечания по проекту межевания территории, ограниченной автомобильной дорогой общего пользования местного значения по ул. Дружбы, земельными участками по ул. Дружбы, 9, 17б, 19а, 19б и зоной рекреационного назначения, расположенной в кадастровом квартале 59:18:0020401 по адресу: Пермский край, Добрянский городской округ, рп. Полазна, (далее – Проект) принимаются от граждан Российской Федерации, постоянно проживающих в границах кадастрового квартала 59:18:0020401, расположенного в рп. Полазна Добрянского городского округа Пермского края и достигших возраста 18 лет, прошедших идентификацию в соответствии с частью 12 статьи 5.1 Градостроительного кодекса Российской Федерации.

2. Предложения и замечания граждан принимаются со дня опубликования (обнародования) оповещения о начале общественных обсуждений по Проекту по 28 июля 2022 года включительно. Предложения и замечания, направленные по истечении указанного срока, не рассматриваются.

3. Предложения и замечания направляются по электронной почте или в письменном виде на бумажных носителях посредством почтовой связи по форме согласно приложению к настоящему Порядку.

4. Предложения и замечания принимаются организационным комитетом по подготовке и организации проведения общественных обсуждений в письменной форме посредством почтовой связи на адрес: 618740, Пермский край, г. Добрянка, ул. Советская, д. 14, с пометкой на конверте «В организационный комитет по подготовке и организации проведения общественных обсуждений по Проекту», через интернет-приемную Добрянского городского округа, расположенную на официальном сайте в сети «Интернет»: <http://dobryaion.ru/>, через интернет-приемную «Интернет-приемная Пермского края», расположенную на официальном сайте в сети «Интернет»: <http://reception.permkrai.ru>, посредством электронной почты по адресу: uga@dobryaion.ru, посредством записи в книге (журнале) учета посетителей экспозиции проекта, подлежащего рассмотрению на общественных обсуждениях.

5. Все замечания и предложения по Проекту подлежат рассмотрению при условии представления участниками общественных обсуждений сведений о себе с приложением документов, подтверждающих такие сведения (в целях идентификации):

для физических лиц: фамилия, имя, отчество (при наличии), дата рождения, адрес места жительства (регистрации);

для юридических лиц: наименование, основной государственный регистрационный номер, место нахождения и адрес.

6. Поступившие предложения и замечания рассматриваются на заседании организационного комитета по подготовке и организации проведения общественных обсуждений.

7. На основании протокола общественных обсуждений Организационный комитет осуществляет подготовку заключения о результатах общественных обсуждений с указанием аргументированных рекомендаций о целесообразности или нецелесообразности учета внесенных участниками общественных обсуждений предложений и замечаний и выводы по результатам общественных обсуждений.

8. Обсуждение проекта решения проводится в форме общественных обсуждений в порядке, установленном статьей 5.1 Градостроительного кодекса Российской Федерации и Положением об организации и проведении общественных обсуждений, публичных слушаний по вопросам градостроительной деятельности в Добрянском городском округе, утвержденным решением Думы Добрянского городского округа от 30 сентября 2020 г. № 298.

Приложение
к Порядку учета предложений и
замечаний по проекту межевания
территории, ограниченной автомобильной
дорогой общего пользования местного
значения по ул. Дружбы, земельными
участками по ул. Дружбы, 9, 17б, 19а, 19б
и зоной рекреационного назначения,
расположенной в кадастровом квартале
59:18:0020401 по адресу: Пермский край,
Добрянский городской округ,
рп. Полазна, и участия граждан в его
обсуждении

ПРЕДЛОЖЕНИЯ И ЗАМЕЧАНИЯ

**по проекту межевания территории, ограниченной автомобильной дорогой
общего пользования местного значения по ул. Дружбы, земельными
участками по ул. Дружбы, 9, 17б, 19а, 19б и зоной рекреационного
назначения, расположенной в кадастровом квартале 59:18:0020401
по адресу: Пермский край, Добрянский городской округ, рп. Полазна**

Фамилия, имя, отчество гражданина _____

Год рождения _____

Адрес места жительства _____

Номер телефона/электронная почта _____

Личная подпись и дата _____



ООО "АртПроект", г. Кунгур

**Проект межевания территории, ограниченной автомобильной
дорогой общего пользования местного значения по ул.
Дружбы, земельными участками по ул. Дружбы, 9, 17б, 19а,
19б и зоной рекреационного назначения, расположенной в
кадастровом квартале 59:18:0020401 по адресу: Пермский
край, Добрянский городской округ, р.п. Полазна.**

**Том 1
Пояснительная записка**

Шифр: 27/22 ПМТ.ОЧП.ПЗ

Директор ООО "АртПроект"

Александров А.Н.

Кунгур, 2022 г.



Проект межевания территории, ограниченной автомобильной дорогой общего пользования местного значения по ул. Дружбы, земельными участками по ул. Дружбы, 9, 176, 19а, 19б и зоной рекреационного назначения, расположенной в кадастровом квартале 59:18:0020401 по адресу: Пермский край, Добрянский городской округ, р.п. Полазна.

СОСТАВ ПРОЕКТА

Том 1 шифр ПМТ.ОЧП.ПЗ

Пояснительная записка.

Том 1.1 шифр ПМТ.ОЧП

Графические материалы:

№ п/п	Наименование	Лист	Масшта б
1	2	3	4
1	Чертеж межевания территории. Общий чертеж	ПМТ.ОЧП-1	1: 500
2	Чертеж межевания территории. Схема поворотных точек формируемых земельных участков	ПМТ.ОЧП-2	1:500
3	Разбивочный чертёж красных линий	ПМТ.ОЧП-3	1:1000

Том 2.1 шифр ПМТ.МОП

Графические материалы:

№ п/п	Наименование	Лист	Масшта б
1	2	3	4
1	План фактического землепользования	ПМТ.МОП-1	1:500



Проект межевания территории, ограниченной автомобильной дорогой общего пользования местного значения по ул. Дружбы, земельными участками по ул. Дружбы, 9, 17б, 19а, 19б и зоной рекреационного назначения, расположенной в кадастровом квартале 59:18:0020401 по адресу: Пермский край, Добрянский городской округ, р.п. Полазна.

СОДЕРЖАНИЕ

ВВЕДЕНИЕ	4
1.ХАРАКТЕРИСТИКА ТЕРРИТОРИИ, НА КОТОРУЮ ОСУЩЕСТВЛЯЕТСЯ МЕЖЕВАНИЕ	5
2. ФОРМИРУЕМЫЕ ЗЕМЕЛЬНЫЕ УЧАСТКИ.....	13
3. ОПИСАНИЕ МЕСТОПОЛОЖЕНИЯ ГРАНИЦ ЗЕМЕЛЬНЫХ УЧАСТКОВ	23
4.ОПИСАНИЕ МЕСТОПОЛОЖЕНИЯ ГРАНИЦ ТЕРРИТОРИИ ПРОЕКТИРОВАНИЯ	32
5. ОПИСАНИЕ МЕСТОПОЛОЖЕНИЯ КРАСНЫХ ЛИНИЙ	34



Проект межевания территории, ограниченной автомобильной дорогой общего пользования местного значения по ул. Дружбы, земельными участками по ул. Дружбы, 9, 17б, 19а, 19б и зоной рекреационного назначения, расположенной в кадастровом квартале 59:18:0020401 по адресу: Пермский край, Добрянский городской округ, р.п. Полазна.

ВВЕДЕНИЕ

Проект разработан ООО «АртПроект» в соответствии с:

- Градостроительным кодексом Российской Федерации от 29.12.2004 N 190-ФЗ;
- Земельным кодексом Российской Федерации от 25.10.2001 N 136-ФЗ;
- Водным кодексом Российской Федерации от 03.06.2006 N 74-ФЗ;
- Лесным кодексом Российской Федерации от 04.12.2006 N 200-ФЗ;
- СНиП 11-04-2003 «Инструкция о порядке разработки, согласования, экспертизы и утверждения градостроительной документации», СНиП и СанПиН в области градостроительства;
 - СанПиН 2.2.1/2.1.1.1200-03 "Санитарно-защитные зоны и санитарная классификация предприятий, сооружений и иных объектов";
 - Приказом Минстроя России от 25.04.2017 N 742/пр "О Порядке установления и отображения красных линий, обозначающих границы территорий, занятых линейными объектами и (или) предназначенных для размещения линейных объектов"
 - Региональными нормативами градостроительного проектирования Пермского края;
 - Действующим законодательством в области архитектурной деятельности и градостроительства, строительными и санитарно-эпидемиологическими нормами.

Площадь участка в границах проектирования 58113 кв. м. Границы проектирования приняты согласно чертежу, согласованному с Заказчиком.

Проект выполнен на топографической съемке М 1:500 проектируемой территории, соответствующей действительному состоянию местности на момент разработки проекта.

Проект выполнен на основании исходных данных:

1. Утвержденная градостроительная документация:
 - Генеральный план Добрянского городского округа Пермского края;
 - Правила землепользования и застройки Добрянского городского округа Пермского края;
2. Границы соседних землевладений, отводов участков под все виды использования сформированы на основании кадастровых планов территории, предоставленного филиалом федерального государственного бюджетного учреждения «Федеральная кадастровая палата Федеральной службы государственной регистрации, кадастра и картографии» по Пермскому краю.



Проект межевания территории, ограниченной автомобильной дорогой общего пользования местного значения по ул. Дружбы, земельными участками по ул. Дружбы, 9, 17б, 19а, 19б и зоной рекреационного назначения, расположенной в кадастровом квартале 59:18:0020401 по адресу: Пермский край, Добрянский городской округ, р.п. Полазна.

1.ХАРАКТЕРИСТИКА ТЕРРИТОРИИ, НА КОТОРУЮ ОСУЩЕСТВЛЯЕТСЯ МЕЖЕВАНИЕ

Территория проекта межевания расположена в западной части р.п. Полазна, Добрянского городского округа Пермского края и ограничена автомобильной дорогой общего пользования местного значения с северо-восточной и восточной стороны, существующей жилой застройкой – с юга, с севера и запада – естественным ландшафтом, а также землями общего пользования территории.

Проектируемая территория представлена земельными участками для размещения домов многоэтажной жилой застройки, объектами коммунального обслуживания.

Современное использование

Согласно генеральному плану Добрянского городского округа Пермского края, территория объекта межевания расположена в следующих функциональных зонах:

Зона застройки среднеэтажными жилыми домами (от 5 до 8 этажей, включая мансардный);

Зона инженерной инфраструктуры;

В соответствии с правилами землепользования и застройки Добрянского городского округа Пермского края, территория объекта межевания расположена в следующих территориальных зонах:

Ж2 – Зона застройки среднеэтажными жилыми домами (от 5 до 8 этажей, включая мансардный), р.п. Полазна, Добрянский городской округ, Пермский край;

И – Зона инженерной инфраструктуры, р.п. Полазна, Добрянский городской округ, Пермский край.

Фрагмент карты градостроительного зонирования р.п. Полазна представлен на рисунке 1.

Согласно кадастровому плану территории на территории существуют сформированные земельные участки

Земельные участки, поставленные на государственный кадастровый учет на территории проекта межевания.

Разрабатываемый объект проекта межевания расположен в кадастровом квартале 59:18:0020401, категория земель – земли населенных пунктов.

По данным Федерального государственного бюджетного учреждения «Федеральная кадастровая палата Федеральной службы государственной регистрации, кадастра и картографии» по Пермскому краю собственниками (пользователями) земельных участков на исследуемой территории являются юридические и физические лица (таблица 1).

Сооружения и коммуникации транспортной и инженерной инфраструктуры

Улично-дорожная сеть состоит из автомобильных дорог с покрытием из асфальтобетона.



Проект межевания территории, ограниченной автомобильной дорогой общего пользования местного значения по ул. Дружбы, земельными участками по ул. Дружбы, 9, 176, 19а, 19б и зоной рекреационного назначения, расположенной в кадастровом квартале 59:18:0020401 по адресу: Пермский край, Добрянский городской округ, р.п. Полазна.

Согласно топографической съёмке территории, территорию проекта межевания, пересекает газопровод, линии электропередачи 0,4, 6, 35 кВ, кабельные линии электропередачи 0,4 кВ, уличное освещение, кабель связи, водопровод, теплопровод, а также канализация.

Согласно кадастровому плану территории на территорию проекта межевания накладываются охранные зоны электросетевого комплекса, газопровода низкого давления, кабельной линии связи, газораспределительного пункта, теплотрассы.

По данным генерального плана и правил землепользования и застройки, территория проекта частично расположена в санитарно-защитной зоне гаражей.

Данные зоны указаны на чертеже межевания территории и на плане фактического землепользования территории.

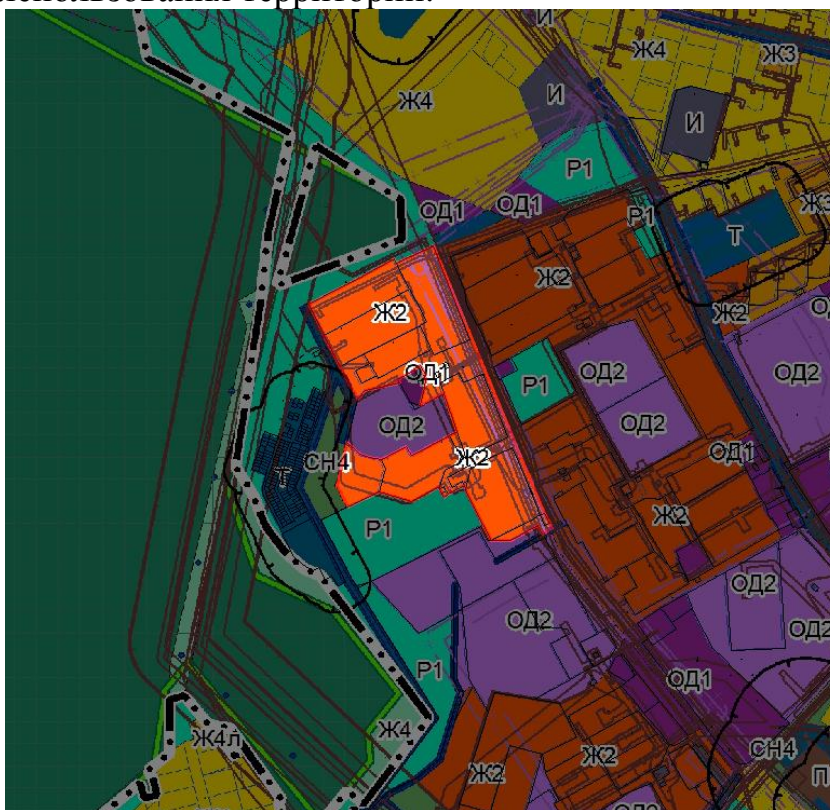


Рисунок 1 - Фрагмент карты градостроительного зонирования р.п. Полазна с границей проектируемой территории



Проект межевания территории, ограниченной автомобильной дорогой общего пользования местного значения по ул. Дружбы, земельными участками по ул. Дружбы, 9, 17б, 19а, 19б и зоной рекреационного назначения, расположенной в кадастровом квартале 59:18:0020401 по адресу: Пермский край, Добрянский городской округ, р.п. Полазна.

Таблица 1. Эxpликaция земельных участков фактического землепользования

№	Кадастровый номер	Адрес	Землепользователь	Вид права на земельный участок	Вид разрешенного использования	Площадь по документам (кв.м)	Площадь по плану отвода (кв.м)
1	2	3	4	5	6	7	8
1	59:18:0000000: 15738	Пермский край, Добрянский район, Полазненское городское поселение, п.Полазна	-	-	Под объекты инженерного оборудования газоснабжения (газопровод низкого давления ул. Дружбы № 6, 8, 2, 4, 14, 12, ул. 50 лет Октября №17 от ГК №21 до Дружбы №10; ул. 50 лет Октября № 19, 21; 50 лет Октября 5 (закольцовка); ул. 50 лет Октября № 4а, 5, 7, 9, 15, 13; ул. Дружбы № 11, 13, 15, 7; м-он Солнечный; ул. Газовиков №12; ул. Дружбы №17, 21, ул. Дружбы – ГРП №13 до киоска с задвижкой №б14, инв. № 15832, лит. Ст)	15+/-1	15
2	59:18:0000000: 15828	Пермский край, Добрянский муниципальный район, Полазненское городское поселение, п. Полазна	-	-	Линейные объекты инженерной инфраструктуры (теплотрасса п. Полазна, протяженностью 13502,76 м)	8129+/-32	8129
3	59:18:0020401:18	Пермский край, р-н Добрянский, Полазненское городское поселение, п.	-	-	Для размещения ЦТП-1	126+/-8	126



Проект межевания территории, ограниченной автомобильной дорогой общего пользования местного значения по ул. Дружбы, земельными участками по ул. Дружбы, 9, 17б, 19а, 19б и зоной рекреационного назначения, расположенной в кадастровом квартале 59:18:0020401 по адресу: Пермский край, Добрянский городской округ, р.п. Полазна.

1	2	3	4	5	6	7	8
		Полазна, ул. Дружбы, 2б					
4	59:18:0020401:27	Пермский край, р-н Добрянский, г/п Полазненское, п Полазна, ул Дружбы, дом 15	-	Частная собственность	Для размещения домов многоэтажной жилой застройки (для размещения, обслуживания и эксплуатации существующего жилого дома)	6884+/-29	6884
5	59:18:0020401:28	Пермский край, район Добрянский, пгт. Полазна, ул. Дружбы, дом 23	-	-	Для размещения домов многоэтажной жилой застройки (для размещения, обслуживания и эксплуатации существующего жилого дома)	6057+/-27	6057
6	59:18:0020401:29	Пермский край, район Добрянский, г. Добрянка, пгт. Полазна, ул. Дружбы, дом 21	-	Частная собственность	Для размещения домов многоэтажной жилой застройки (для размещения, обслуживания и эксплуатации существующего жилого дома)	6488+/-28	6488
7	59:18:0020401:30	Пермский край, район Добрянский, г. Добрянка, пгт. Полазна, ул. Дружбы, дом 19	-	Частная собственность	Для размещения домов многоэтажной жилой застройки (для размещения, обслуживания и эксплуатации существующего жилого дома)	3133+/-20	3133
8	59:18:0020401:34	Пермский край, р-н Добрянский, г/п Полазненское, п Полазна, ул Дружбы, дом 11	-	-	Для размещения домов многоэтажной жилой застройки (для размещения, обслуживания и эксплуатации существующего жилого дома)	7634+/-30	7634
9	59:18:0020401:35	Пермский край, Добрянский р-н, Полазненское городское поселение, п.	-	Частная собственность	Для размещения ЦТП-3	483+/-8	483



Проект межевания территории, ограниченной автомобильной дорогой общего пользования местного значения по ул. Дружбы, земельными участками по ул. Дружбы, 9, 176, 19а, 19б и зоной рекреационного назначения, расположенной в кадастровом квартале 59:18:0020401 по адресу: Пермский край, Добрянский городской округ, р.п. Полазна.

1	2	3	4	5	6	7	8
		Полазна, ул. Дружбы, 176					
10	59:18:0020401:36	Пермский край, район Добрянский, г. Добрянка, пгт. Полазна, ул. Дружбы, дом 17	-	-	Для размещения домов многоэтажной жилой застройки (для размещения, обслуживания и эксплуатации существующего жилого дома)	5825+/-/27	5825
11	59:18:0020401:39	Пермский край, р-н Добрянский, г/п Полазненское, п. Полазна, ул. Дружбы, дом 13	-	Частная собственность	Для размещения домов многоэтажной жилой застройки (для размещения, обслуживания и эксплуатации существующего жилого дома)	6101+/-/27	6101
12	59:18:0020401:215	Пермский край, р-н Добрянский, г/п Полазненское, п. Полазна, ул. Дружбы, (между домами № 13 и № 15)	-	-	Для размещения торгового павильона	38.06	38.06
13	59:18:0020401:217	Пермский край, г. Добрянка, пгт. Полазна, ул. Дружбы	-	-	Для размещения остановочного комплекса	102.2	102.2
14	59:18:0020401:384	Пермский край, Добрянский район, Полазненское г/п, пгт. Полазна, ул. Дружбы	-	-	ТП-502	54.7	54.7
15	59:18:0020401:805	край Пермский, г. Добрянка, пгт. Полазна, ул. Дружбы	-	-	Для размещения одноэтажного кирпичного здания ГРП №6	30.68	30.68



Проект межевания территории, ограниченной автомобильной дорогой общего пользования местного значения по ул. Дружбы, земельными участками по ул. Дружбы, 9, 17б, 19а, 19б и зоной рекреационного назначения, расположенной в кадастровом квартале 59:18:0020401 по адресу: Пермский край, Добрянский городской округ, р.п. Полазна.

1	2	3	4	5	6	7	8
16	59:18:0020401:832	край Пермский, р-н Добрянский, г/п Полазненское, п. Полазна, ул. Дружбы, 19 а	-	-	Под строительство магазина	400+/-4.04	400
17	59:18:0020401:6824	Пермский край, Добрянский район, Полазненское городское поселение, п. Полазна	-	-	под объекты инженерного оборудования газоснабжения (Газопровод среднего давления от ул. Дружбы №10 до ГРП-6, инв.№ 15189, лит. Сг)	1	1
18	59:18:0020401:6914	Пермский край, Добрянский район, пос. Полазна, ул. Дружбы	-	-	Для строительства индивидуального гаража	40+/-2	40
19	59:18:0020401:338 (ЕЗ 59:18:0020401:331)	Пермский край, г. Добрянка, пгт. Полазна, ул. Дружбы	-	-	Для размещения и эксплуатации 25-ти опор воздушной линии электропередачи 0,4кВ, отходящей от ТП-234	0.04	0.04
20	59:18:0020401:353 (ЕЗ 59:18:0020401:331)					0.04	0.04
21	59:18:0020401:354 (ЕЗ 59:18:0020401:331)					0.04	0.04
22	59:18:0020401:355 (ЕЗ 59:18:0020401:331)					0.04	0.04
23	59:18:0020401:416 (ЕЗ 59:18:0000000:79)					Пермский край, г. Добрянка, пгт. Полазна, ул. Дружбы, 50 лет Октября	-
24	59:18:0020401:417 (ЕЗ 59:18:0000000:79)	0.04	0.04				
25	59:18:0020401:418	0.04	0.04				



Проект межевания территории, ограниченной автомобильной дорогой общего пользования местного значения по ул. Дружбы, земельными участками по ул. Дружбы, 9, 17б, 19а, 19б и зоной рекреационного назначения, расположенной в кадастровом квартале 59:18:0020401 по адресу: Пермский край, Добрянский городской округ, р.п. Полазна.

1	2	3	4	5	6	7	8
	(E3 59:18:0000000:79)						
26	59:18:0020401:419 (E3 59:18:0000000:79)					0.04	0.04
27	59:18:0020401:420 (E3 59:18:0000000:79)					0.04	0.04
28	59:18:0020401:421 (E3 59:18:0000000:79)					0.04	0.04
29	59:18:0020401:422 (E3 59:18:0000000:79)					0.04	0.04
30	59:18:0020401:423 (E3 59:18:0000000:79)					0.04	0.04
31	59:18:0020401:424 (E3 59:18:0000000:79)					0.04	0.04
32	59:18:0020401:426 (E3 59:18:0000000:79)					0.04	0.04
33	59:18:0020401:427 (E3 59:18:0000000:79)					0.04	0.04
34	59:18:0020401:428 (E3 59:18:0000000:79)					0.04	0.04
35	59:18:0020401:430 (E3 59:18:0000000:79)					0.04	0.04
36	59:18:0020401:431 (E3 59:18:0000000:79)					0.04	0.04
37	59:18:0020401:432 (E3 59:18:0000000:79)					0.04	0.04
38	59:18:0020401:433 (E3 59:18:0000000:79)					0.04	0.04
39	59:18:0020401:434 (E3 59:18:0000000:79)					0.04	0.04
40	59:18:0020401:457 (E3 59:18:0000000:79)					0.04	0.04



Проект межевания территории, ограниченной автомобильной дорогой общего пользования местного значения по ул. Дружбы, земельными участками по ул. Дружбы, 9, 17б, 19а, 19б и зоной рекреационного назначения, расположенной в кадастровом квартале 59:18:0020401 по адресу: Пермский край, Добрянский городской округ, р.п. Полазна.

1	2	3	4	5	6	7	8
41	59:18:0020401:458 (ЕЗ 59:18:0000000:79)					0.04	0.04
42	59:18:0020401:459 (ЕЗ 59:18:0000000:79)					0.04	0.04
43	59:18:0020401:460 (ЕЗ 59:18:0000000:79)					0.04	0.04
44	59:18:0020401:461 (ЕЗ 59:18:0000000:79)					0.04	0.04
45	59:18:0020401:701 (ЕЗ 59:18:0000000:94)	Пермский край, г. Добрянка, пгт. Полазна, ул. Дружбы, Паркова я	-	-	Для размещения и эксплуатации 27-ми опор ВЛ-10кВ, фидер 16	0.16	0.16
46	59:18:0020401:702 (ЕЗ 59:18:0000000:94)					2.07	2.07
47	59:18:0020401:703 (ЕЗ 59:18:0000000:94)					0.16	0.16



Проект межевания территории, ограниченной автомобильной дорогой общего пользования местного значения по ул. Дружбы, земельными участками по ул. Дружбы, 9, 176, 19а, 19б и зоной рекреационного назначения, расположенной в кадастровом квартале 59:18:0020401 по адресу: Пермский край, Добрянский городской округ, р.п. Полазна.

2. ФОРМИРУЕМЫЕ ЗЕМЕЛЬНЫЕ УЧАСТКИ

Проектом межевания предлагается:

1) Образовать путём перераспределения земельного участка с кадастровыми номерами 59:18:0020401:27, и не разграниченных земель, земельный участок с условным номером :ЗУ1, площадью 7100 кв. м., с видом разрешённого использования: среднеэтажная жилая застройка.

2) Образовать за счёт неразграниченных земель три земельных участка с условными номерами :ЗУ2, :ЗУ3, :ЗУ4 площадью 2475 кв. м., 3716 кв.м., 2235 кв.м. соответственно с видом разрешённого использования: Благоустройство территории.

3) Образовать за счёт неразграниченных земель земельный участок с условным номером :ЗУ5, площадью 1273 кв. м., с видом разрешённого использования: Административные здания организаций, обеспечивающих предоставление коммунальных услуг.

4) Образовать за счёт неразграниченных земель два земельных участка с условными номерами :ЗУ6, :ЗУ7 площадью 3021 кв. м., 33 кв.м. соответственно с видом разрешённого использования: Благоустройство территории.

5) Образовать за счёт неразграниченных земель земельный участок с условным номером :ЗУ8, площадью 1273 кв. м., с видом разрешённого использования: Хранение автотранспорта.

6) Ликвидировать в связи с перераспределением земельный участок с кадастровым номером 59:18:0020401:27.

Перечень и площади образуемых и ликвидируемых земельных участков представлены в таблицах 2.

Установить (зосоординировать) красные линии застройки в границах проектирования, тк данная территория не имеет утверждённых в установленном порядке красных линий. Ведомость координат представлена на Разбивочном чертеже красных линии и в описании местоположения красных линий.



Проект межевания территории, ограниченной автомобильной дорогой общего пользования местного значения по ул. Дружбы, земельными участками по ул. Дружбы, 9, 176, 19а, 19б и зоной рекреационного назначения, расположенной в кадастровом квартале 59:18:0020401 по адресу: Пермский край, Добрянский городской округ, р.п. Полазна.

Таблица 2. Экспликация образуемых и изменяемых земельных участков

№	Кадастровый/условный номер земельного участка на чертеже	Адрес	Землепользователь	Категория земель	Площадь по проекту кв.м	Вид разрешенного использования	Примечание
1	2	3	4	5	6	7	8
1	59:18:0000000:15738	Пермский край, Добрянский район, Полазненское городское поселение, п.Полазна	-	Земли населенных пунктов	15	Под объекты инженерного оборудования газоснабжения (газопровод низкого давления ул. Дружбы № 6, 8, 2, 4, 14, 12, ул. 50 лет Октября №17 от ГК №21 до Дружбы №10; ул. 50 лет Октября № 19, 21; 50 лет Октября 5 (закольцовка); ул. 50 лет Октября № 4а, 5, 7, 9, 15, 13; ул. Дружбы № 11, 13, 15, 7; м-он Солнечный; ул. Газовиков №12; ул. Дружбы №17, 21, ул. Дружбы – ГРП №13 до киоска с задвижкой №614, инв. № 15832, лит. Сг)	Без изменения
2	59:18:0000000:15828	Пермский край, Добрянский муниципальный район, Полазненское	-	Земли населенных пунктов	8129	Линейные объекты инженерной инфраструктуры (теплотрасса п. Полазна,	Без изменения



Проект межевания территории, ограниченной автомобильной дорогой общего пользования местного значения по ул. Дружбы, земельными участками по ул. Дружбы, 9, 17б, 19а, 19б и зоной рекреационного назначения, расположенной в кадастровом квартале 59:18:0020401 по адресу: Пермский край, Добрянский городской округ, р.п. Полазна.

1	2	3	4	5	6	7	8
		городское поселение, п. Полазна				протяженностью 13502,76 м)	
3	59:18:0020401:18	Пермский край, р-н Добрянский, Полазненское городское поселение, п. Полазна, ул. Дружбы, 2б	-	Земли населенных пунктов	126	Для размещения ЦТП-1	Без изменения
4	59:18:0020401:27	Пермский край, р-н Добрянский, г/п Полазненское, п Полазна, ул Дружбы, дом 15	-	Земли населенных пунктов	6884	Для размещения домов многоэтажной жилой застройки (для размещения, обслуживания и эксплуатации существующего жилого дома)	Ликвидирован
5	59:18:0020401:28	Пермский край, район Добрянский, пгт. Полазна, ул. Дружбы, дом 23	-	Земли населенных пунктов	6057	Для размещения домов многоэтажной жилой застройки (для размещения, обслуживания и эксплуатации существующего жилого дома)	Без изменения
6	59:18:0020401:29	Пермский край, район Добрянский, г. Добрянка, пгт. Полазна, ул. Дружбы, дом 21	-	Земли населенных пунктов	6488	Для размещения домов многоэтажной жилой застройки (для размещения, обслуживания и эксплуатации существующего жилого дома)	Без изменения



Проект межевания территории, ограниченной автомобильной дорогой общего пользования местного значения по ул. Дружбы, земельными участками по ул. Дружбы, 9, 17б, 19а, 19б и зоной рекреационного назначения, расположенной в кадастровом квартале 59:18:0020401 по адресу: Пермский край, Добрянский городской округ, р.п. Полазна.

1	2	3	4	5	6	7	8
7	59:18:0020401:30	Пермский край, район Добрянский, г. Добрянка, пгт. Полазна, ул. Дружбы, дом 19	-	Земли населенных пунктов	3133	Для размещения домов многоэтажной жилой застройки (для размещения, обслуживания и эксплуатации существующего жилого дома)	Без изменения
8	59:18:0020401:34	Пермский край, р-н Добрянский, г/п Полазненское, п. Полазна, ул Дружбы, дом 11	-	Земли населенных пунктов	7634	Для размещения домов многоэтажной жилой застройки (для размещения, обслуживания и эксплуатации существующего жилого дома)	Без изменения
9	59:18:0020401:35	Пермский край, Добрянский р-н, Полазненское городское поселение, п. Полазна, ул. Дружбы, 17б	-	Земли населенных пунктов	483	Для размещения ЦТП-3	Без изменения
10	59:18:0020401:36	Пермский край, район Добрянский, г. Добрянка, пгт. Полазна, ул. Дружбы, дом 17	-	Земли населенных пунктов	5825	Для размещения домов многоэтажной жилой застройки (для размещения, обслуживания и эксплуатации существующего жилого дома)	Без изменения
11	59:18:0020401:39	Пермский край, р-н Добрянский, г/п	-	Земли населенных	6101	Для размещения домов многоэтажной жилой	Без изменения



Проект межевания территории, ограниченной автомобильной дорогой общего пользования местного значения по ул. Дружбы, земельными участками по ул. Дружбы, 9, 17б, 19а, 19б и зоной рекреационного назначения, расположенной в кадастровом квартале 59:18:0020401 по адресу: Пермский край, Добрянский городской округ, р.п. Полазна.

1	2	3	4	5	6	7	8
		Полазненское, п. Полазна, ул. Дружбы, дом 13		пунктов		застройки (для размещения, обслуживания и эксплуатации существующего жилого дома)	
12	59:18:0020401:215	Пермский край, р-н Добрянский, г/п Полазненское, п. Полазна, ул. Дружбы, (между домами № 13 и № 15)	-	Земли населенных пунктов	38.06	Для размещения торгового павильона	Без изменения
13	59:18:0020401:217	Пермский край, г. Добрянка, пгт. Полазна, ул. Дружбы	-	Земли населенных пунктов	102.2	Для размещения остановочного комплекса	Без изменения
14	59:18:0020401:384	Пермский край, Добрянский район, Полазненское г/п, пгт. Полазна, ул. Дружбы	-	Земли населенных пунктов	54.7	ТП-502	Без изменения
15	59:18:0020401:805	край Пермский, г. Добрянка, пгт. Полазна, ул. Дружбы	-	Земли населенных пунктов	30.68	Для размещения одноэтажного кирпичного здания ГРП №6	Без изменения
16	59:18:0020401:832	край Пермский, р-н Добрянский, г/п Полазненское, п. Полазна, ул. Дружбы, 19 а	-	Земли населенных пунктов	400	Под строительство магазина	Без изменения
17	59:18:0020401:6824	Пермский край, Добрянский район, Полазненское городское поселение,	-	Земли населенных пунктов	1	под объекты инженерного оборудования газоснабжения	Без изменения



Проект межевания территории, ограниченной автомобильной дорогой общего пользования местного значения по ул. Дружбы, земельными участками по ул. Дружбы, 9, 17б, 19а, 19б и зоной рекреационного назначения, расположенной в кадастровом квартале 59:18:0020401 по адресу: Пермский край, Добрянский городской округ, р.п. Полазна.

1	2	3	4	5	6	7	8
		п. Полазна				(Газопровод среднего давления от ул. Дружбы №10 до ГРП-6, инв.№ 15189, лит. Сг)	
18	59:18:0020401:6914	Пермский край, Добрянский район, пос. Полазна, ул. Дружбы	-	Земли населенных пунктов	40	Для строительства индивидуального гаража	Без изменения
19	59:18:0020401:338 (ЕЗ 59:18:0020401:331)	Пермский край, г. Добрянка, пгт. Полазна, ул. Дружбы	-	Земли населенных пунктов	0.04	Для размещения и эксплуатации 25-ти опор воздушной линии электропередачи 0,4кВ, отходящей от ТП-234	Без изменения
20	59:18:0020401:353 (ЕЗ 59:18:0020401:331)				0.04		
21	59:18:0020401:354 (ЕЗ 59:18:0020401:331)				0.04		
22	59:18:0020401:355 (ЕЗ 59:18:0020401:331)				0.04		
23	59:18:0020401:416 (ЕЗ 59:18:0000000:79)				Пермский край, г. Добрянка, пгт. Полазна, ул. Дружбы, 50 лет Октября		
24	59:18:0020401:417 (ЕЗ 59:18:0000000:79)	0.04					
25	59:18:0020401:418 (ЕЗ 59:18:0000000:79)	0.04					
26	59:18:0020401:419 (ЕЗ 59:18:0000000:79)	0.04					



Проект межевания территории, ограниченной автомобильной дорогой общего пользования местного значения по ул. Дружбы, земельными участками по ул. Дружбы, 9, 176, 19а, 19б и зоной рекреационного назначения, расположенной в кадастровом квартале 59:18:0020401 по адресу: Пермский край, Добрянский городской округ, р.п. Полазна.

1	2	3	4	5	6	7	8
27	59:18:0020401:420 (ЕЗ 59:18:0000000:79)				0.04		
28	59:18:0020401:421 (ЕЗ 59:18:0000000:79)				0.04		
29	59:18:0020401:422 (ЕЗ 59:18:0000000:79)				0.04		
30	59:18:0020401:423 (ЕЗ 59:18:0000000:79)				0.04		
31	59:18:0020401:424 (ЕЗ 59:18:0000000:79)				0.04		
32	59:18:0020401:426 (ЕЗ 59:18:0000000:79)				0.04		
33	59:18:0020401:427 (ЕЗ 59:18:0000000:79)				0.04		
34	59:18:0020401:428 (ЕЗ 59:18:0000000:79)				0.04		
35	59:18:0020401:430 (ЕЗ 59:18:0000000:79)				0.04		
36	59:18:0020401:431 (ЕЗ 59:18:0000000:79)				0.04		
37	59:18:0020401:432				0.04		



Проект межевания территории, ограниченной автомобильной дорогой общего пользования местного значения по ул. Дружбы, земельными участками по ул. Дружбы, 9, 176, 19а, 19б и зоной рекреационного назначения, расположенной в кадастровом квартале 59:18:0020401 по адресу: Пермский край, Добрянский городской округ, р.п. Полазна.

1	2	3	4	5	6	7	8
	(ЕЗ 59:18:0000000:79)						
38	59:18:0020401:433 (ЕЗ 59:18:0000000:79)				0.04		
39	59:18:0020401:434 (ЕЗ 59:18:0000000:79)				0.04		
40	59:18:0020401:457 (ЕЗ 59:18:0000000:79)				0.04		
41	59:18:0020401:458 (ЕЗ 59:18:0000000:79)				0.04		
42	59:18:0020401:459 (ЕЗ 59:18:0000000:79)				0.04		
43	59:18:0020401:460 (ЕЗ 59:18:0000000:79)				0.04		
44	59:18:0020401:461 (ЕЗ 59:18:0000000:79)				0.04		
45	59:18:0020401:701 (ЕЗ 59:18:0000000:94)	Пермский край, г. Добрянка, пгт. Полазна, ул. Дружбы, Парковая	-	Земли населенных пунктов	0.16	Для размещения и эксплуатации 27-ми опор ВЛ-10кВ, фидер 16	Без изменения
46	59:18:0020401:702 (ЕЗ 59:18:0000000:94)				2.07		
47	59:18:0020401:703 (ЕЗ				0.16		



Проект межевания территории, ограниченной автомобильной дорогой общего пользования местного значения по ул. Дружбы, земельными участками по ул. Дружбы, 9, 176, 19а, 19б и зоной рекреационного назначения, расположенной в кадастровом квартале 59:18:0020401 по адресу: Пермский край, Добрянский городской округ, р.п. Полазна.

1	2	3	4	5	6	7	8
	59:18:0000000:94)						
48	:3У1	Пермский край, р-н Добрянский, г/п Полазненское, п Полазна, ул Дружбы, дом 15	-	Земли населенных пунктов	7100	Среднеэтажная жилая застройка	Образован путем перераспределения ЗУ с КН 59:18:0020401:27 и неразграниченных земель
49	:3У2	Пермский край, Добрянский городской округ, р.п. Полазна.	-	Земли населенных пунктов	2475	Благоустройство территории	Образован за счет неразграниченных земель
50	:3У3	Пермский край, Добрянский городской округ, р.п. Полазна.	-	Земли населенных пунктов	3716	Благоустройство территории	Образован за счет неразграниченных земель
51	:3У4	Пермский край, Добрянский городской округ, р.п. Полазна.	-	Земли населенных пунктов	2235	Благоустройство территории	Образован за счет неразграниченных земель
52	:3У5	Пермский край, Добрянский городской округ, р.п. Полазна.	-	Земли населенных пунктов	1273	Административные здания организаций, обеспечивающих предоставление коммунальных услуг	Образован за счет неразграниченных земель
53	:3У6	Пермский край, Добрянский городской округ, р.п. Полазна.	-	Земли населенных пунктов	3021	Коммунальное обслуживание	Образован за счет неразграниченных земель
54	:3У7	Пермский край, Добрянский городской округ, р.п. Полазна.	-	Земли населенных пунктов	33	Коммунальное обслуживание	Образован за счет неразграниченных земель



Проект межевания территории, ограниченной автомобильной дорогой общего пользования местного значения по ул. Дружбы, земельными участками по ул. Дружбы, 9, 17б, 19а, 19б и зоной рекреационного назначения, расположенной в кадастровом квартале 59:18:0020401 по адресу: Пермский край, Добрянский городской округ, р.п. Полазна.

1	2	3	4	5	6	7	8
55	:3У8	Пермский край, Добрянский городской округ, р.п. Полазна.	-	Земли населенных пунктов	871	Хранение автотранспорта	Образован за счет неразграниченных земель



Проект межевания территории, ограниченной автомобильной дорогой общего пользования местного значения по ул. Дружбы, земельными участками по ул. Дружбы, 9, 176, 19а, 19б и зоной рекреационного назначения, расположенной в кадастровом квартале 59:18:0020401 по адресу: Пермский край, Добрянский городской округ, р.п. Полазна.

3. ОПИСАНИЕ МЕСТОПОЛОЖЕНИЯ ГРАНИЦ ЗЕМЕЛЬНЫХ УЧАСТКОВ

Обозначение земельного участка :ЗУ1			
Площадь кв.м. 7100			
Обозначение характерных точек границ	Координаты, м		Горизонтальное проложение (S), м
	X	Y	
1	2	3	4
н1	549639.29	2240778.87	136.68
н2	549765.23	2240725.77	12.59
н3	549759.73	2240714.44	41.63
н4	549741.55	2240676.99	38.26
н5	549707.46	2240694.37	36.70
н6	549675.09	2240711.66	14.27
н7	549662.53	2240718.44	3.62
н8	549660.88	2240715.22	6.93
н9	549657.71	2240709.06	32.24
н10	549628.53	2240722.76	3.42
н11	549625.44	2240724.22	8.40
н12	549617.87	2240727.86	2.74
н13	549618.93	2240730.39	38.52
н14	549633.87	2240765.89	10.90
н15	549638.10	2240775.94	3.16
н1	549639.29	2240778.87	-
-	-	-	-
н16	549652.76	2240719.96	0.25
н17	549652.70	2240719.72	0.16
н18	549652.86	2240719.68	0.24
н19	549652.92	2240719.91	0.17
н16	549652.76	2240719.96	-
-	-	-	-
н20	549627.24	2240725.75	0.25
н21	549627.18	2240725.51	0.16
н22	549627.34	2240725.47	0.24
н23	549627.40	2240725.70	0.17
н20	549627.24	2240725.75	-
-	-	-	-
н24	549702.27	2240701.75	0.24
н25	549702.20	2240701.52	0.17
н26	549702.36	2240701.47	0.23
н27	549702.43	2240701.69	0.17
н24	549702.27	2240701.75	-
-	-	-	-
н28	549675.89	2240714.17	0.24
н29	549675.84	2240713.94	0.16



Проект межевания территории, ограниченной автомобильной дорогой общего пользования местного значения по ул. Дружбы, земельными участками по ул. Дружбы, 9, 176, 19а, 19б и зоной рекреационного назначения, расположенной в кадастровом квартале 59:18:0020401 по адресу: Пермский край, Добрянский городской округ, р.п. Полазна.

н30	549676.00	2240713.90	0.23
н31	549676.06	2240714.12	0.18
н28	549675.89	2240714.17	-

Обозначение земельного участка :ЗУ2			
Площадь кв.м. 2475			
Обозначение характерных точек границ	Координаты, м		Горизонтальное проложение (S), м
	X	Y	
1	2	3	4
н32	549601.72	2240600.18	50.31
н33	549557.28	2240623.77	15.47
н34	549568.57	2240634.34	48.73
н35	549578.74	2240682.00	6.24
н36	549584.25	2240679.07	26.28
н37	549597.08	2240702.01	1.27
н38	549598.19	2240701.40	9.61
н39	549602.84	2240709.81	23.49
н12	549617.87	2240727.86	8.40
н11	549625.44	2240724.22	0.72
н40	549625.08	2240723.60	3.88
н41	549623.13	2240720.25	5.56
н42	549618.14	2240722.70	6.42
н43	549615.16	2240717.01	5.26
н44	549619.88	2240714.69	11.87
н45	549613.90	2240704.44	59.21
н46	549585.38	2240652.55	5.26
н47	549589.98	2240649.99	22.48
н48	549579.43	2240630.14	17.83
н49	549594.54	2240620.67	22.48
н50	549605.10	2240640.52	8.79
н51	549612.58	2240635.90	5.04
н52	549616.87	2240633.25	1.65
н53	549618.27	2240632.38	24.11
н54	549607.25	2240610.94	12.10
н32	549601.72	2240600.18	-
-	-	-	-
н55	549605.10	2240617.12	0.24
н56	549604.89	2240617.24	0.17
н57	549604.81	2240617.09	0.23
н58	549605.01	2240616.97	0.17
н55	549605.10	2240617.12	-

Обозначение земельного участка :ЗУ3



Проект межевания территории, ограниченной автомобильной дорогой общего пользования местного значения по ул. Дружбы, земельными участками по ул. Дружбы, 9, 176, 19а, 19б и зоной рекреационного назначения, расположенной в кадастровом квартале 59:18:0020401 по адресу: Пермский край, Добрянский городской округ, р.п. Полазна.

Площадь кв.м. 3716			
Обозначение характерных точек границ	Координаты, м		Горизонтальное проложение (S), м
	X	Y	
1	2	3	4
н59	549548.66	2240709.54	35.72
н60	549565.59	2240740.99	12.54
н61	549577.68	2240737.67	2.06
н62	549579.67	2240737.13	17.09
н63	549587.68	2240752.23	11.13
н64	549592.90	2240762.06	13.77
н65	549580.54	2240768.12	1.61
н66	549581.18	2240769.60	5.05
н67	549583.18	2240774.24	11.45
н68	549587.70	2240784.76	9.44
н69	549591.43	2240793.43	5.20
н70	549593.87	2240798.02	49.29
н1	549639.29	2240778.87	3.16
н15	549638.10	2240775.94	10.90
н14	549633.87	2240765.89	38.52
н13	549618.93	2240730.39	2.74
н12	549617.87	2240727.86	23.49
н39	549602.84	2240709.81	13.66
н71	549590.89	2240716.42	2.44
н72	549589.73	2240714.27	4.56
н73	549585.74	2240716.48	12.65
н74	549573.12	2240715.66	25.21
н59	549548.66	2240709.54	-
-	-	-	-
н75	549601.08	2240767.08	0.24
н76	549600.90	2240767.24	0.16
н77	549600.79	2240767.12	0.23
н78	549600.96	2240766.96	0.17
н75	549601.08	2240767.08	-
-	-	-	-
н79	549574.88	2240719.94	0.17
н80	549574.91	2240720.11	0.24
н81	549574.68	2240720.16	0.17
н82	549574.64	2240719.99	0.25
н79	549574.88	2240719.94	-
-	-	-	-
н83	549592.89	2240747.64	1.00
н84	549593.59	2240748.35	0.99
н85	549592.89	2240749.05	1.00
н86	549592.18	2240748.35	1.00
н83	549592.89	2240747.64	-



Проект межевания территории, ограниченной автомобильной дорогой общего пользования местного значения по ул. Дружбы, земельными участками по ул. Дружбы, 9, 176, 19а, 19б и зоной рекреационного назначения, расположенной в кадастровом квартале 59:18:0020401 по адресу: Пермский край, Добрянский городской округ, р.п. Полазна.

-	-	-	-
н87	549592.26	2240729.60	5.62
н88	549594.95	2240734.54	5.45
н89	549590.16	2240737.15	5.62
н90	549587.47	2240732.21	5.45
н87	549592.26	2240729.60	-
-	-	-	-
н91	549598.70	2240743.75	7.40
н92	549605.16	2240740.14	4.90
н93	549607.55	2240744.42	2.30
н94	549605.54	2240745.54	0.96
н95	549605.45	2240746.50	1.71
н96	549603.96	2240747.34	0.97
н97	549603.09	2240746.91	2.29
н98	549601.09	2240748.03	4.90
н91	549598.70	2240743.75	-
-	-	-	-
н99	549577.56	2240733.08	0.17
н100	549577.39	2240733.08	0.24
н101	549577.39	2240732.84	0.17
н102	549577.56	2240732.84	0.24
н99	549577.56	2240733.08	-
-	-	-	-
н103	549585.06	2240738.01	1.00
н104	549585.76	2240738.72	0.99
н105	549585.06	2240739.42	1.00
н106	549584.35	2240738.72	1.00
н103	549585.06	2240738.01	-
-	-	-	-
н107	549596.95	2240733.70	0.18
н108	549596.78	2240733.75	0.25
н109	549596.73	2240733.51	0.16
н110	549596.89	2240733.48	0.23
н107	549596.95	2240733.70	-
-	-	-	-
н111	549588.31	2240734.72	1.00
н112	549587.61	2240735.43	1.00
н113	549586.90	2240734.72	1.00
н114	549587.61	2240734.02	0.99
н111	549588.31	2240734.72	-

Обозначение земельного участка :ЗУ4

Площадь кв.м. 2235



Проект межевания территории, ограниченной автомобильной дорогой общего пользования местного значения по ул. Дружбы, земельными участками по ул. Дружбы, 9, 176, 19а, 19б и зоной рекреационного назначения, расположенной в кадастровом квартале 59:18:0020401 по адресу: Пермский край, Добрянский городской округ, р.п. Полазна.

Обозначение характерных точек границ	Координаты, м		Горизонтальное проложение (S), м
	X	Y	
1	2	3	4
н115	549498.84	2240610.26	0.02
н116	549498.86	2240610.27	24.04
н117	549482.02	2240627.43	27.58
н118	549455.49	2240619.91	11.02
н119	549446.70	2240626.55	30.37
н120	549438.31	2240655.74	7.98
н121	549430.59	2240653.71	46.20
н122	549410.96	2240611.89	9.35
н123	549419.23	2240607.53	0.05
н124	549419.27	2240607.50	5.89
н125	549424.48	2240604.75	3.82
н126	549427.86	2240602.96	2.06
н127	549429.68	2240602.00	1.30
н128	549430.82	2240601.38	8.94
н129	549438.61	2240597.00	0.93
н130	549439.42	2240596.55	25.07
н131	549463.85	2240602.20	35.91
н132	549498.84	2240610.29	0.03
н115	549498.84	2240610.26	-

Обозначение земельного участка :ЗУ5

Площадь кв.м. 1273

Обозначение характерных точек границ	Координаты, м		Горизонтальное проложение (S), м
	X	Y	
1	2	3	4
н117	549482.02	2240627.43	0.25
н133	549481.84	2240627.61	14.13
н134	549478.34	2240641.30	15.32
н135	549474.54	2240656.14	13.26
н136	549462.78	2240662.26	5.92
н137	549457.07	2240660.69	19.40
н120	549438.31	2240655.74	30.37
н119	549446.70	2240626.55	11.02
н118	549455.49	2240619.91	27.58
н117	549482.02	2240627.43	-

Обозначение земельного участка :ЗУ6

Площадь кв.м. 3021



Проект межевания территории, ограниченной автомобильной дорогой общего пользования местного значения по ул. Дружбы, земельными участками по ул. Дружбы, 9, 176, 19а, 19б и зоной рекреационного назначения, расположенной в кадастровом квартале 59:18:0020401 по адресу: Пермский край, Добрянский городской округ, р.п. Полазна.

Обозначение характерных точек границ	Координаты, м		Горизонтальное проложение (S), м
	X	Y	
1	2	3	4
н69	549591.43	2240793.43	91.12
н138	549507.25	2240828.31	9.84
н139	549502.60	2240819.64	45.02
н140	549481.36	2240779.95	5.38
н141	549478.81	2240775.21	4.32
н142	549476.78	2240771.40	7.72
н143	549484.09	2240768.91	9.63
н144	549493.20	2240765.80	20.96
н145	549513.04	2240759.04	11.72
н146	549507.49	2240748.72	14.26
н147	549495.09	2240755.76	18.16
н148	549479.29	2240764.72	8.85
н149	549471.06	2240761.47	21.01
н150	549460.32	2240743.41	22.37
н151	549439.11	2240736.29	2.75
н152	549436.37	2240736.09	6.61
н153	549439.38	2240741.98	7.04
н154	549433.15	2240745.25	5.83
н155	549427.98	2240747.95	15.27
н156	549436.08	2240760.89	5.59
н157	549440.96	2240758.16	5.97
н158	549437.90	2240753.03	14.92
н159	549450.92	2240745.75	35.03
н160	549467.90	2240776.39	4.78
н161	549463.73	2240778.73	0.16
н162	549463.89	2240778.77	4.01
н163	549465.99	2240782.19	6.16
н164	549469.22	2240787.44	12.85
н165	549475.53	2240798.63	15.31
н166	549482.17	2240812.43	5.00
н167	549484.23	2240816.99	9.42
н168	549487.86	2240825.68	9.50
н169	549491.65	2240834.39	6.07
н170	549486.04	2240836.71	5.91
н171	549480.59	2240838.99	78.23
н172	549408.37	2240869.07	5.43
н173	549403.36	2240871.16	2.81
н174	549400.77	2240872.24	0.15
н175	549400.62	2240872.25	6.67
н176	549403.23	2240878.39	206.89
н70	549593.87	2240798.02	5.20
н69	549591.43	2240793.43	-



Проект межевания территории, ограниченной автомобильной дорогой общего пользования местного значения по ул. Дружбы, земельными участками по ул. Дружбы, 9, 176, 19а, 19б и зоной рекреационного назначения, расположенной в кадастровом квартале 59:18:0020401 по адресу: Пермский край, Добрянский городской округ, р.п. Полазна.

-	-	-	-
н177	549436.55	2240858.90	7.27
н178	549429.61	2240861.05	0.08
н179	549429.59	2240860.97	7.28
н180	549436.42	2240858.44	0.48
н177	549436.55	2240858.90	-
-	-	-	-
н181	549490.82	2240759.63	5.48
н182	549493.28	2240764.53	5.35
н183	549488.39	2240766.71	5.43
н184	549486.00	2240761.83	5.30
н181	549490.82	2240759.63	-
-	-	-	-
н185	549490.05	2240812.83	4.66
н186	549492.32	2240816.90	6.30
н187	549486.64	2240819.62	4.65
н188	549484.40	2240815.55	6.27
н185	549490.05	2240812.83	-
-	-	-	-
н189	549470.61	2240769.05	5.33
н190	549473.34	2240773.63	5.84
н191	549468.50	2240776.90	5.35
н192	549465.90	2240772.22	5.68
н189	549470.61	2240769.05	-
-	-	-	-
н193	549487.56	2240813.01	0.17
н194	549487.41	2240813.08	0.23
н195	549487.31	2240812.87	0.17
н196	549487.46	2240812.79	0.24
н193	549487.56	2240813.01	-
-	-	-	-
н197	549473.79	2240785.33	0.17
н198	549473.63	2240785.40	0.23
н199	549473.53	2240785.19	0.17
н200	549473.68	2240785.12	0.24
н197	549473.79	2240785.33	-
-	-	-	-
н201	549590.76	2240795.61	0.40
н202	549590.39	2240795.77	0.41
н203	549590.23	2240795.39	0.40
н204	549590.60	2240795.23	0.41
н201	549590.76	2240795.61	-

Обозначение земельного участка :ЗУ7

Площадь кв.м. 33



Проект межевания территории, ограниченной автомобильной дорогой общего пользования местного значения по ул. Дружбы, земельными участками по ул. Дружбы, 9, 176, 19а, 19б и зоной рекреационного назначения, расположенной в кадастровом квартале 59:18:0020401 по адресу: Пермский край, Добрянский городской округ, р.п. Полазна.

Обозначение характерных точек границ	Координаты, м		Горизонтальное проложение (S), м
	X	Y	
1	2	3	4
н205	549443.99	2240767.41	7.82
н206	549447.72	2240774.28	7.35
н207	549440.64	2240772.31	5.09
н208	549435.73	2240770.95	5.31
н209	549440.75	2240769.23	3.72
н205	549443.99	2240767.41	-

Обозначение земельного участка :ЗУ8			
Площадь кв.м. 871			
Обозначение характерных точек границ	Координаты, м		Горизонтальное проложение (S), м
	X	Y	
1	2	3	4
н174	549400.77	2240872.24	9.98
н210	549396.09	2240863.43	36.83
н211	549378.73	2240830.95	19.44
н212	549369.64	2240813.77	8.62
н213	549365.59	2240806.16	0.89
н214	549365.38	2240807.03	25.21
н215	549365.93	2240832.23	29.13
н216	549380.02	2240857.72	4.40
н217	549384.07	2240856.01	5.64
н218	549386.25	2240861.21	3.79
н219	549382.77	2240862.70	6.70
н220	549386.01	2240868.56	12.83
н221	549374.82	2240874.83	14.53
н222	549382.09	2240887.41	7.85
н223	549389.35	2240884.42	3.64
н224	549387.70	2240881.17	3.03
н225	549386.49	2240878.39	15.41
н175	549400.62	2240872.25	0.15
н174	549400.77	2240872.24	-
-	-	-	-
н226	549386.06	2240879.19	0.41
н227	549386.47	2240879.19	0.41
н228	549386.47	2240879.60	0.41
н229	549386.06	2240879.60	0.41
н226	549386.06	2240879.19	-
-	-	-	-
н230	549381.72	2240854.45	0.25
н231	549381.49	2240854.54	0.17



Проект межевания территории, ограниченной автомобильной дорогой общего пользования местного значения по ул. Дружбы, земельными участками по ул. Дружбы, 9, 176, 19а, 19б и зоной рекреационного назначения, расположенной в кадастровом квартале 59:18:0020401 по адресу: Пермский край, Добрянский городской округ, р.п. Полазна.

н232	549381.43	2240854.38	0.24
н233	549381.65	2240854.29	0.17
н230	549381.72	2240854.45	-



Проект межевания территории, ограниченной автомобильной дорогой общего пользования местного значения по ул. Дружбы, земельными участками по ул. Дружбы, 9, 176, 19а, 19б и зоной рекреационного назначения, расположенной в кадастровом квартале 59:18:0020401 по адресу: Пермский край, Добрянский городской округ, р.п. Полазна.

4. ОПИСАНИЕ МЕСТОПОЛОЖЕНИЯ ГРАНИЦ ТЕРРИТОРИИ ПРОЕКТИРОВАНИЯ

Обозначение характерных точек границ	Координаты, м		Горизонтальное проложение (S), м
	X	Y	
1	2	3	4
н1	549387.22	2240795.11	53.56
н2	549434.90	2240770.72	0.86
н3	549435.73	2240770.95	5.31
н4	549440.75	2240769.23	9.56
н5	549436.08	2240760.89	15.27
н6	549427.98	2240747.95	6.52
н7	549424.88	2240742.21	6.08
н8	549430.16	2240739.19	6.94
н9	549436.37	2240736.09	2.75
н10	549439.11	2240736.29	43.54
н11	549417.64	2240698.41	46.54
н12	549430.59	2240653.71	46.20
н13	549410.96	2240611.89	9.35
н14	549419.23	2240607.53	0.05
н15	549419.27	2240607.50	5.89
н16	549424.48	2240604.75	3.82
н17	549427.86	2240602.96	2.06
н18	549429.68	2240602.00	1.30
н19	549430.82	2240601.38	8.94
н20	549438.61	2240597.00	0.93
н21	549439.42	2240596.55	25.07
н22	549463.85	2240602.20	35.91
н23	549498.84	2240610.29	0.03
н24	549498.84	2240610.26	0.02
н25	549498.86	2240610.27	24.30
н26	549481.84	2240627.61	14.13
н27	549478.34	2240641.30	15.32
н28	549474.54	2240656.14	3.52
н29	549476.21	2240659.24	7.78
н30	549479.89	2240666.10	27.56
н31	549492.93	2240690.38	9.16
н32	549485.10	2240695.13	5.33
н33	549480.54	2240697.89	1.11
н34	549480.76	2240698.98	56.47
н35	549507.49	2240748.72	11.72
н36	549513.04	2240759.04	55.15
н37	549565.20	2240741.12	0.41
н38	549565.59	2240740.99	35.72
н39	549548.66	2240709.54	25.21
н40	549573.12	2240715.66	12.65



Проект межевания территории, ограниченной автомобильной дорогой общего пользования местного значения по ул. Дружбы, земельными участками по ул. Дружбы, 9, 176, 19а, 19б и зоной рекреационного назначения, расположенной в кадастровом квартале 59:18:0020401 по адресу: Пермский край, Добрянский городской округ, р.п. Полазна.

н41	549585.74	2240716.48	4.56
н42	549589.73	2240714.27	2.44
н43	549590.89	2240716.42	13.66
н44	549602.84	2240709.81	9.61
н45	549598.19	2240701.40	1.27
н46	549597.08	2240702.01	26.28
н47	549584.25	2240679.07	6.24
н48	549578.74	2240682.00	48.73
н49	549568.57	2240634.34	15.47
н50	549557.28	2240623.77	50.31
н51	549601.72	2240600.18	5.73
н52	549606.80	2240597.52	28.48
н53	549632.05	2240584.34	5.21
н54	549636.67	2240581.93	7.00
н55	549642.87	2240578.68	44.00
н56	549682.44	2240559.44	3.30
н57	549685.41	2240558.00	22.42
н58	549695.99	2240577.77	60.71
н59	549724.64	2240631.29	48.41
н60	549747.49	2240673.97	0.83
н61	549746.75	2240674.34	5.84
н62	549741.55	2240676.99	41.63
н63	549759.73	2240714.44	12.59
н64	549765.23	2240725.77	392.86
н65	549403.23	2240878.39	15.13
н66	549389.35	2240884.42	7.85
н67	549382.09	2240887.41	14.53
н68	549374.82	2240874.83	12.83
н69	549386.01	2240868.56	41.51
н70	549365.93	2240832.23	25.21
н71	549365.38	2240807.03	0.89
н72	549365.59	2240806.16	24.29
н1	549387.22	2240795.11	-



Проект межевания территории, ограниченной автомобильной дорогой общего пользования местного значения по ул. Дружбы, земельными участками по ул. Дружбы, 9, 176, 19а, 19б и зоной рекреационного назначения, расположенной в кадастровом квартале 59:18:0020401 по адресу: Пермский край, Добрянский городской округ, р.п. Полазна.

5. ОПИСАНИЕ МЕСТОПОЛОЖЕНИЯ КРАСНЫХ ЛИНИЙ

Обозначение характерных точек границ	Координаты, м	
	X	Y
1	2	3
н1	549685.41	2240558.00
н2	549695.99	2240577.77
н3	549724.64	2240631.29
н4	549747.49	2240673.97
н5	549746.75	2240674.34
н6	549741.55	2240676.99
н7	549759.73	2240714.44
н8	549765.23	2240725.77
н9	549403.23	2240878.39
н10	549389.35	2240884.42
н11	549382.09	2240887.41



ООО "АртПроект", г. Кунгур

**Проект межевания территории, ограниченной автомобильной
дорогой общего пользования местного значения по ул. Дружбы,
земельными участками по ул. Дружбы, 9, 17б, 19а, 19б и зоной
рекреационного назначения, расположенной в кадастровом
квартале 59:18:0020401 по адресу: Пермский край, Добрянский
городской округ, р.п. Полазна.**

**Том 1.1
Графические материалы**

Шифр: 27/22 ПМТ.ОЧП

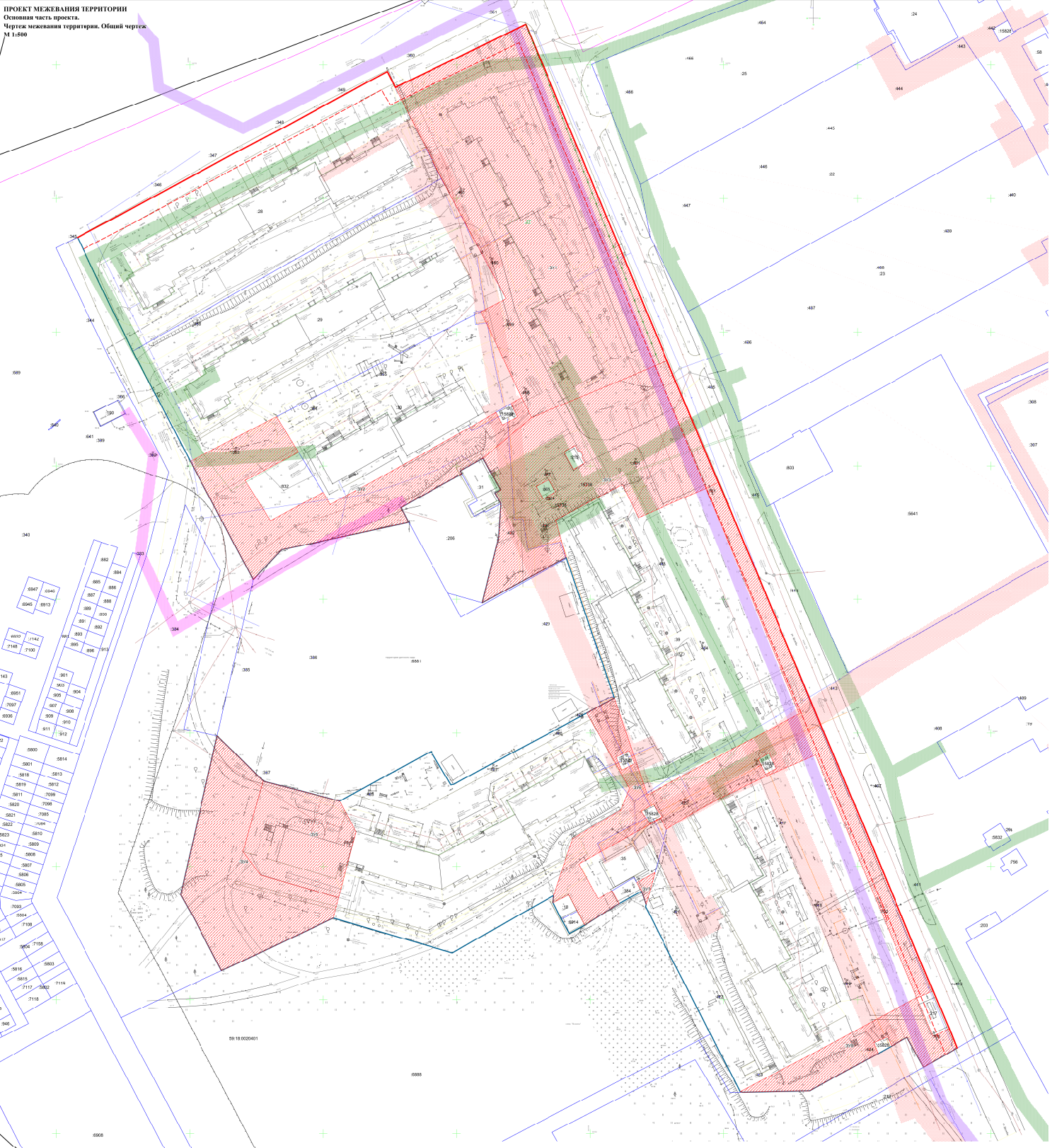
Директор ООО "АртПроект"

Александров А.Н.

Кунгур, 2022 г.



ПРОЕКТ МЕЖЕВАНИЯ ТЕРРИТОРИИ
Основная часть проекта.
Чертеж межевания территории. Общий чертеж.
М 1:500



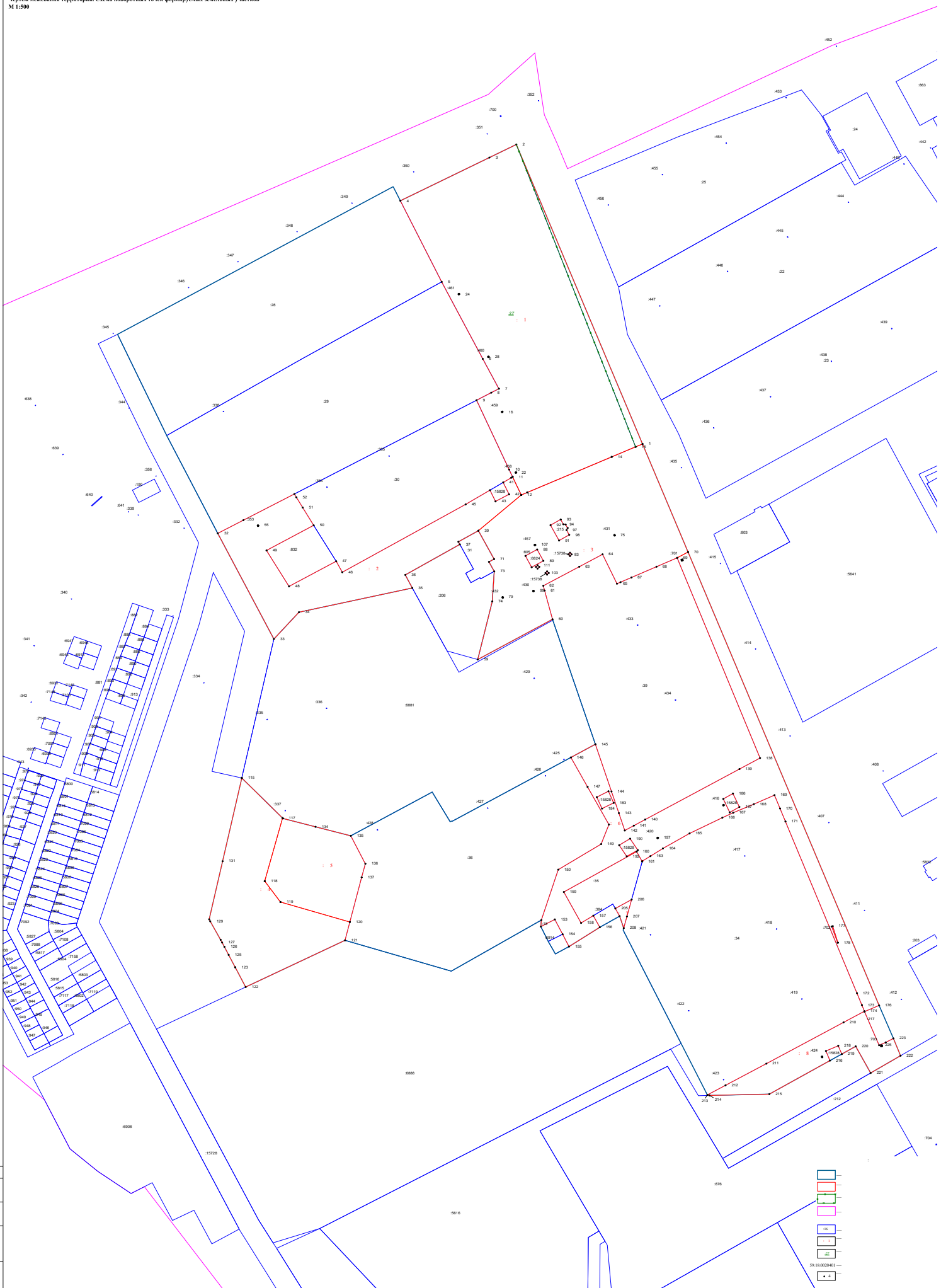
Условные обозначения:

- граница проектирования
- граница населенного пункта
- устанавливаемые красные линии
- линии регулирования застройки
- граница кадастрового квартала
- граница образуемого земельного участка
- граница ликвидированного земельного участка
- граница земельного участка, сведения о котором занесены в ЕГРН
- кадастровый номер земельного участка
- обозначение условного номера образуемого земельного участка
- обозначение номера ликвидированного земельного участка
- обозначение номера кадастрового квартала
- обозначение номера кадастрового квартала
- существующие здания, строения, сооружения
- сооружения и коммуникации инженерной инфраструктуры
- электрическое хозяйство
- линии электропередачи 35 кВ, схема
- линии электропередачи 6кВ, схема

- линии электропередачи 0,4, схема
- слабая линии электропередачи 0,4, схема
- линии освещения, схема
- связь
- связь связи, схема
- водоснабжение
- водопровод, схема
- водоотведение
- канализация, схема
- газоснабжение
- газопровод, схема
- теплоснабжение
- теплотрасса, схема
- Границы зон : особыми условиями использования территории
- санитарно-защитная (ПЗ)
- сетевой электроснабжения
- охранная зона электросетевого комплекса (КЭП)
- сетевой связи
- охранная зона кабельной линии связи (КЛС)
- сетевой газоснабжения
- охранная зона сетей и объектов газоснабжения (КГТ)
- сетевой теплоснабжения
- охранная зона теплотрассы (КТП)

ИПТ (ИП)									
Администрация Дзержинского городского округа/Путинского уезда									
№ п/п	Фамилия	Имя	Отчество	Подпись	Дата	Служба	Должность	Степень	Знак
1	Иванов	Иван	Иванович			ИПТ	И		
2	Петров	Петр	Петрович			ИПТ	И		

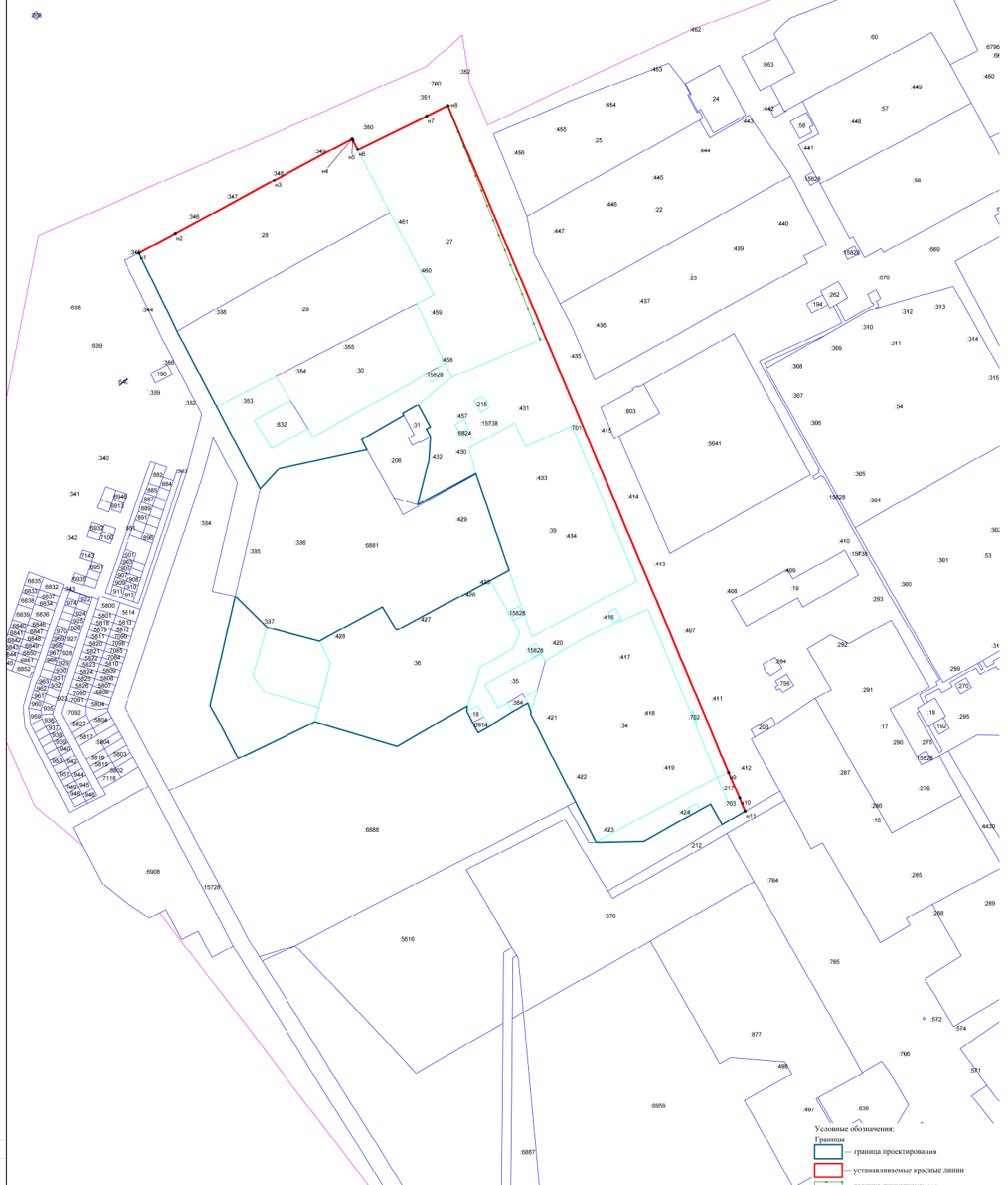
Чертеж основной территории
М 1:500



	1
	2
	3
	4
	5
	6
	7
	8
	9
	10

2122	
1:500	
2	

ПРОЕКТ МЕЖЕВАНИЯ ТЕРРИТОРИИ
Основная часть проекта.
Разбивочный чертеж красных линий
М 1:1000



- Условные обозначения:**
- Границы
 - граница проектирования
 - устанавливаемые красные линии
 - граница ликвидируемого земельного участка
 - граница кадастрового квартала
 - граница земельного участка, сведения о котором занесены в ЕГРН
 - границы образуемого земельного участка
 - Земельные участки
 - :16 — кадастровый номер земельного участка
 - 59:18:0020401 — номер кадастрового квартала
 - n4 — номер поворотной точки образуемого земельного участка

Ведомость координат поворотных точек красных линий

Обозначение характерных точек границ	Координаты, м	
	X	Y
1	2	3
n1	549685.41	2240558.00
n2	549695.99	2240577.77
n3	549724.64	2240631.29
n4	549747.49	2240673.97
n5	549746.75	2240674.34
n6	549741.55	2240676.99
n7	549750.73	2240714.44
n8	549765.23	2240725.77
n9	549403.73	2240878.39
n10	549389.35	2240884.42
n11	549382.09	2240887.41

Специализация:	
Имя и фамилия:	
Подпись:	
Дата:	

ИПТ/ОИП					
Александровский Добрынский городского округа Переславского района					
Имя	Коллеж	Лист	Масштаб	Инициалы	Дата
Директор	Александров				
Работник	Бели				
Этот план создан в соответствии с требованиями Федерального закона от 28.07.2017 № 186-ФЗ «Об электронной подписи» и Федерального закона от 06.04.2011 № 63-ФЗ «Об электронной подписи» и является документом, достоверность которого подтверждена в соответствии с требованиями Федерального закона от 06.04.2011 № 63-ФЗ «Об электронной подписи» и является документом, достоверность которого подтверждена в соответствии с требованиями Федерального закона от 06.04.2011 № 63-ФЗ «Об электронной подписи»					Страницы: 11 Лист: 3 Листов: 11
Разбивочный чертеж красных линий М 1:1000					ООО «АриПрост», г. Кузнецкий

ООО "АртПроект", г. Кунгур

**Проект межевания территории, ограниченной автомобильной
дорогой общего пользования местного значения по ул. Дружбы,
земельными участками по ул. Дружбы, 9, 17б, 19а, 19б и зоной
рекреационного назначения, расположенной в кадастровом
квартале 59:18:0020401 по адресу: Пермский край, Добрянский
городской округ, р.п. Полазна.**

**Том 2.1
Графические материалы**

Шифр: 27/22 ПМТ.МОП

Директор ООО "АртПроект"

Александров А.Н.

Кунгур, 2022 г.



ПРОЕКТ МЕЖЕВАНИЯ ТЕРРИТОРИИ
Материалы по обоснованию проекта.
План фактического землепользования
№ 1:500

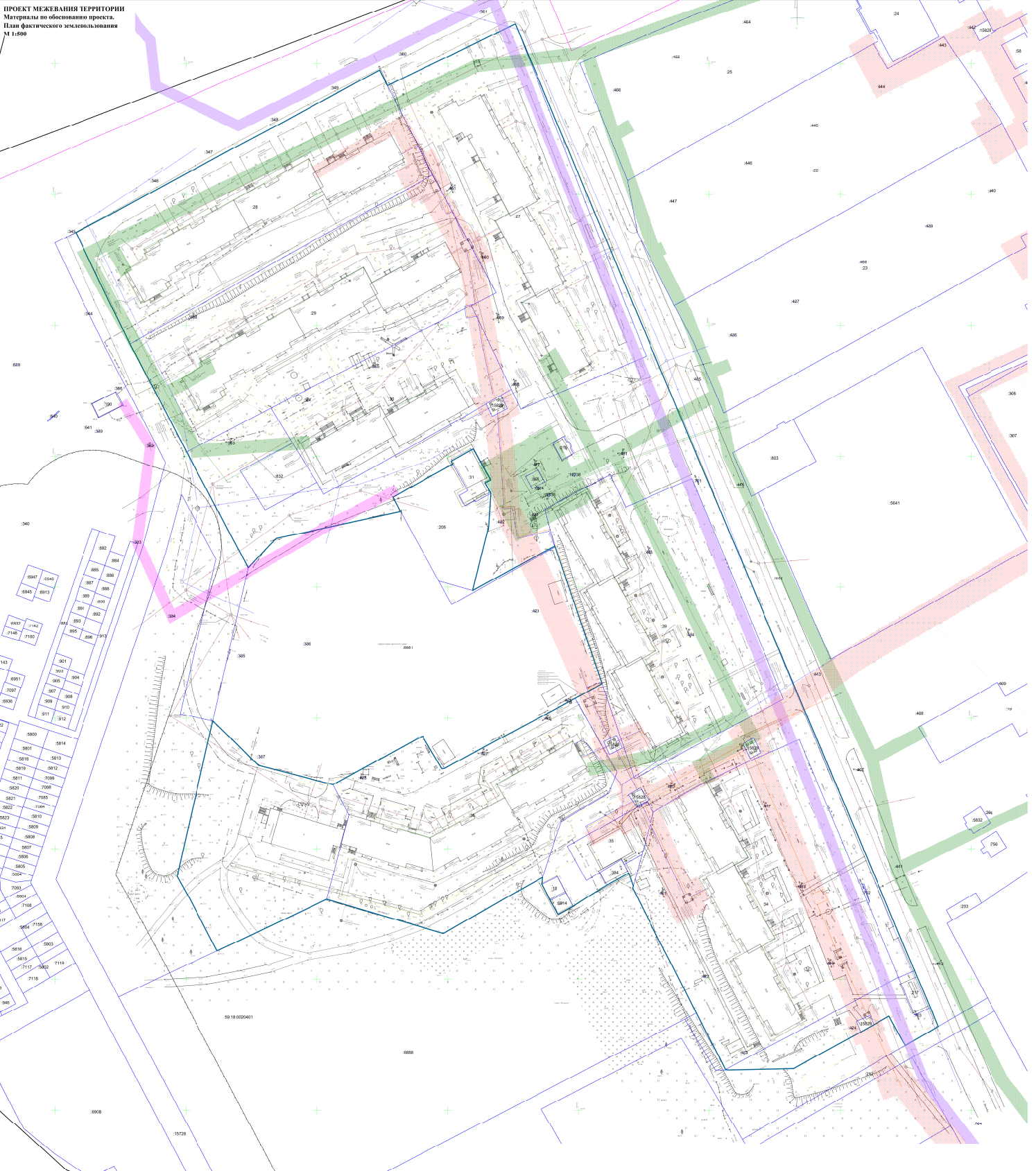
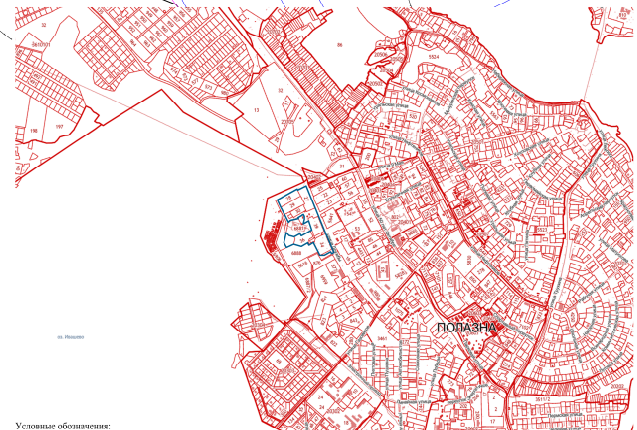


Схема расположения проектируемой территории на публичной кадастровой карте



Условные обозначения:

- Границы**
- граница проектирования
 - граница кадастрового участка
 - граница кадастрового квартала
 - граница земельного участка, сведения о котором занесены в ЕГРН
 - кадастровый номер земельного участка
- Объекты**
- обозначение интерьера кадастрового квартала
 - объекты капитального строительства
 - существующие здания, строения, сооружения
 - сооружения и коммуникации инженерной инфраструктуры
- Электрические объекты**
- линии электропередачи 35 кВ, схема
 - линии электропередачи 6 кВ, схема
 - линии электропередачи 0,4 кВ, схема
 - кабельные линии электропередачи 0,4 кВ, схема
 - уличное освещение, схема
 - Связь
 - кабель связи, схема
- Водоснабжение**
- водопровод, схема
 - Водоотведение**
 - канализация, схема
 - Газоснабжение**
 - газопровод, схема
 - Теплоснабжение**
 - теплотрасса, схема
- Границы зон: особыми условиями использования территории**
- санитарно-защитная (ПЗЗ)
 - охранный зона электросетевого комплекса (КЭП)
 - охранный зона кабельной линии связи (КЛС)
 - охранный зона сетей и объектов газоснабжения (КГТ)
 - охранный зона теплотрассы (КТП)

Условные обозначения:

- граница проектирования
- граница земельных участков

										21.02.2017 № 001	
										Администрация муниципального образования «Полтавский район»	
Имя	Фамилия	Имя	Фамилия	Имя	Фамилия	Имя	Фамилия	Имя	Фамилия	Служба	Должность
Должность	Подпись	Адрес	Подпись	Адрес	Подпись	Адрес	Подпись	Адрес	Подпись	№ 1	№ 1
План фактического землепользования № 1:500											0007/2017/001/01/001/001



Администрация Добрянского
городского округа

УПРАВЛЕНИЕ СОЦИАЛЬНОГО
РАЗВИТИЯ
АДМИНИСТРАЦИИ ДОБРЯНСКОГО
ГОРОДСКОГО ОКРУГА

Ленина ул., д.5, г.Добрянка
Пермский край, 618740
тел./факс (34265) 3-92-91, 3-97-55
E-mail: san-dobr@mail.ru; <http://dobrraion.ru>
ОКПО 42972355; ОГРН 1205900000305
ИНН/КПП 5948060190/594801001
№ _____

На № _____ от _____

Начальнику управления
градостроительства и архитектуры
администрации Добрянского
городского округа, главному
архитектору городского округа

Степановой Е.М.

**О согласовании документации по
планировке территории**

Уважаемая Елена Михайловна!

Документация по планировке территории, разработанная ООО «АртПроект», проект межевания территории, ограниченной автомобильной дорогой общего пользования местного значения по ул. Дружбы, земельными участками по ул. Дружбы, 9, 17б, 19а, 19б и зоной рекреационного назначения, расположенной в кадастровом квартале 59:18:0020401 по адресу: Пермский край, Добрянский городской округ, рп.Полазна, на предмет соответствия представленной документации, согласно п.3.4.6. положения административного регламента предоставления муниципальной услуги «Подготовка и утверждение документации по планировке территории», утвержденного постановлением администрации Добрянского городского округа от 17.02.2022 г. № 330 рассмотрена.

Предложений и замечаний нет.

Начальник управления

Н.В. Грачева

Веретнова Екатерина Алексеевна
3-97-55





Администрация Добрянского городского округа

УПРАВЛЕНИЕ ИМУЩЕСТВЕННЫХ
И ЗЕМЕЛЬНЫХ ОТНОШЕНИЙ
АДМИНИСТРАЦИИ ДОБРЯНСКОГО
ГОРОДСКОГО ОКРУГА

Советская ул., д. 14, г.Добрянка,
Пермский край, 618740
тел. (34265) 2-78-61, 2-11-48

e-mail: uizo@dobrraion.ru; <http://dobrraion.ru>

ОГРН1195958043555

ИНН/КПП 5948060183/594801001

№ _____

На № _____ от _____

**О согласовании документации
по планировке территории**

Уважаемая Оксана Юрьевна!

Управление имущественных и земельных отношений Добрянского городского округа согласовывает документацию по планировке территории, разработанную ООО «АртПроек», проект межевания территории, ограниченной автомобильной дорогой общего пользования местного значения по ул. Дружбы, земельными участками по ул. Дружбы, 9, 17б, 19а, 19б и зоной рекреационного назначения, расположенной в кадастровом квартале 59:18:0020401 по адресу: Пермский край, Добрянский городской округ, р.п. Полазна, в соответствии с представленными проектом межевания территории, на предмет соответствия документации в части:

- сведений о предоставленных земельных участках, информации о земельных участках, в отношении которых утверждены схемы расположения земельного участка или земельных участков на кадастровом плане территории, срок действия которых не истек;

- сведений об использовании земель или земельных участков, находящихся в государственной или муниципальной собственности, без предоставления земельных участков и установления сервитута, публичного сервитута.

Земельные участки, не соответствующие требованиям Земельного кодекса РФ, установленным к вновь образуемым, изменяемым земельным участкам, участкам, которые планируются к образованию путем перераспределения, не выявлены.

Начальник управления

Ю.М. Бердникова

Магеррамзаде Елена Владиславовна
8(34265) 7 55 51





Администрация Добрянского
городского округа

УПРАВЛЕНИЕ ГРАДОСТРОИТЕЛЬСТВА
И АРХИТЕКТУРЫ АДМИНИСТРАЦИИ
ДОБРЯНСКОГО ГОРОДСКОГО ОКРУГА

Копылова ул., д. 114, г.Добрянка,
Пермский край, 618740
тел. (34265) 3-98-41; факс (34265) 3-98-21
e-mail: uga@dobrraion.ru; <http://dobrraion.ru>
ОКПО 92368618; ОГРН 1115914001675
ИНН/КПП 5914026307/591401001

13.07.2022 № 265-01-11исх-724

На № _____ от _____

**О согласовании проекта
межевания территории**

Уважаемый Александр Николаевич!

Управлением градостроительства и архитектуры администрации Добрянского городского округа рассмотрено Ваше обращение о согласовании и утверждении проекта межевания территории, ограниченной автомобильной дорогой общего пользования местного значения по ул. Дружбы, земельными участками по ул. Дружбы, 9, 17б, 19а, 19б и зоной рекреационного назначения, расположенной в кадастровом квартале 59:18:0020401 по адресу: Пермский край, Добрянский городской округ, рп.Полазна.

Указанная документация соответствует требованиям статей 43, части 10 статьи 45 Градостроительного кодекса РФ и рекомендуется к утверждению органом местного самоуправления.

И.о.начальника управления градостроительства
и архитектуры администрации Добрянского
городского округа, главного архитектора
городского округа

О.Ю.Нифантова

Шулятникова Ольга Александровна
8(34 265) 3 98 41





Администрация Добрянского городского округа

ОТДЕЛ ЖИЛИЩНО-КОММУНАЛЬНОГО
ХОЗЯЙСТВА
В РАБОЧЕМ ПОСЁЛКЕ ПОЛАЗНА
АДМИНИСТРАЦИИ ДОБРЯНСКОГО
ГОРОДСКОГО ОКРУГА

Дружбы ул., д.4а, рабочий посёлок Полазна
г. Добрянка, Пермский край, 618703
Тел./факс (34265) 7-76-19
e-mail: ogkhpolzna@yandex.ru
ОКПО 44868082; ОГРН 1205900018114
ИНН/КПП 5948061250/594801001

Начальнику управления
градостроительства и
архитектуры администрации
Добрянского городского округа
Степанова Е.М.

24.06.2022 № СЭД-265-01-20-2271-2022

На № _____ от _____

О направлении информации

Уважаемая Елена Михайловна!

Согласовываем документацию по планировке территории, разработанную ООО «АртПроект», проект межевания территории, ограниченной автомобильной дорогой общего пользования местного значения по ул. Дружбы, земельными участками по ул. Дружбы, 9,17б, 19а, 19б и зоной рекреационного назначения, расположенной в кадастровом квартале 59:18:0020401 по адресу: Пермский край, Добрянский городской округ, р.п.Полазна.

Начальник отдела



Е.В. Соловьева

Мехоношина Екатерина Галимовна
7-76-19



Отдел
гражданской и
антитеррористической защиты

Начальнику управления
градостроительства и архитектуры
администрации Добрянского
городского округа, главному
архитектору
Степановой Е.М.

СЛУЖЕБНАЯ ЗАПИСКА

24.06.2022 № 265-01-01-69-2965

На № _____ от _____

**О рассмотрении документации
по планировке территории**

Уважаемая Елена Михайловна!

На Ваш запрос о согласовании документации по планировке территории, разработанной ООО «ТерраПроект», приложение к письму от 23.06.2022 № 265-01-09вн-529, сообщаю следующее.

Согласно имеющимся данным размещение объектов обеспечения общественной безопасности (помещений УУП и АСФ), объектов гражданской обороны на указанной территории не планируется.

Начальник

А.В. Отинов



Территориальное управление р.п.
Полазна Администрации Добрянского
городского округа

Первому заместителю главы
городского округа – главы
администрации Добрянского
городского округа

СЛУЖЕБНАЯ ЗАПИСКА

28.01.2022 №265-01-01-69-371

Н.Н. Поздееву

На № _____ от _____

О направлении информации

Уважаемый Николай Николаевич!

Территориальное управление р.п. Полазна Администрации Добрянского городского округа просит Вас дать поручение Управлению градостроительства и архитектуры администрации Добрянского городского округа обеспечить подготовку документации по планировке территории с целью возможности формирования земельного участка для благоустройства территории, расположенного в р.п. Полазна ул. Дружбы 15.

Земельный участок планируется к благоустройству в рамках мероприятия «Формирование комфортной городской среды на территории городского округа» муниципальной программы «Благоустройство Добрянского городского округа» как наиболее посещаемая территория общего пользования.

Приложение: Дизайн-проект на 3л. в 1 экз.

Заместитель главы Добрянского
городского округа- начальник
территориального управления
в р.п. Полазна



Н.А. Казанцева



УТВЕРЖДАЮ:

Глава городского округа-
глава Добрянского городского округа
_____ К.В. Лызаб

ДИЗАЙН-ПРОЕКТ ОБЩЕСТВЕННОЙ ТЕРРИТОРИИ "СКВЕР ПО УЛ. ДРУЖБЫ"
в рп. Полазна Добрянского городского округа

2021г.




Выполнение работ по благоустройству ул. Дружбы
(заезд к детскому саду №2) р.п. Полазна



Экспликация элементов

1. Дорожка с асфальтовым покрытием, обрамленная бордюрным камнем
2. А/стоянка с асфальтовым покрытием, на 6 мест, 5х15м
3. Зона отдыха с мощением тротуарной плиткой, площадью 576кв.м
4. Ограждение высотой 1м и длиной 52,5м
5. Клен канадский, 4шт.
6. Решетка приствольная, 1,5х1,5м, 4шт.
7. Скамья парковая, 590х1980мм, 2шт.
8. Скамья парковая полукруглая, 570х2600мм, 3шт.
9. Урна парковая, 40л, 8шт.
10. Светодиодные светильники на существующих ж/б опорах, 6 шт.
11. Опора освещения высотой 2,8м со светодиодным светильником, 2шт.



						Пермский край, Добрянский городской округ, р.п. Полазна			
Изм.	Кол. уч.	Лист	№ Док.	Подп.	Дата				
Разраб.						Выполнение работ по благоустройству ул. Дружбы (заезд к детскому саду №2) р.п. Полазна	Стадия	Лист	Листов
								1	1
Н. контр.						План расположения элементов благоустройства			





Администрация Добрянского
городского округа
УПРАВЛЕНИЕ ОБРАЗОВАНИЯ
АДМИНИСТРАЦИИ ДОБРЯНСКОГО
ГОРОДСКОГО ОКРУГА
Ленина ул., д.5, г. Добрянка
Пермский край, 618740
тел. (34265) 2-57-64
e-mail: dobruo@dobrraion.ru;
<http://dobryanka-edu.ru>

30.06.2022 № 265-01-19-436

На № 265-01-09ВН-529 от 24.06.2022

Начальнику управления
градостроительства
и архитектуры
администрации Добрянского
городского округа, главному
архитектору
городского округа
Степановой Е.М.

**О рассмотрении и
согласовании документации
по планировке территории**

Уважаемая Елена Михайловна!

На Ваш запрос «о согласовании документации по планировке территории, разработанной ООО «АртПроект», проект межевания территории, ограниченной автомобильной дорогой общего пользования местного значения по ул. Дружбы, земельными участками по ул. Дружбы, 9, 17б, 19а, 19б и зоной рекреационного назначения, расположенной в кадастровом квартале 59:18:0020401 по адресу: Пермский край, Добрянский городской округ, рп. Полазна, что проектом предусмотрено образование земельных участков за счет перераспределения земельного участка с кадастровым номером 59:18:0020401:27 и иных не разграниченных участков. При этом земельный участок образовательной организации (кадастровый номер 59:18:0020401:6881) согласно представленного на согласование проекта не подлежат изменению в связи, с чем у управления образования администрации Добрянского городского округа возражения или замечания отсутствуют.

И.о. начальника управления
образования администрации
Добрянского городского округа



И.В. Зорина

Консультант управления образования
Згогурина Мария Алексеевна
89129832363; chuginaupobr@dobrraion.ru

